

II JORNADA PROVINCIAL DE AGENDAS URBANAS Y RURALES

La Calahorra (Granada)
26 de noviembre de 2025



Diputación
de Granada



— AGENDA —
URBANA Y RURAL
GRANADA 2030



Mancomunidad
de
Municipios
del
Valle de Lecrín

VALLE DE LECRÍN

Área Urbana Funcional **EL VALLE**



PLAN DE TURISMO RUTA BOABDIL

MEDIDA TRACTORA

PLAN DE TURISMO RUTA BOABDIL			
DESCRIPCIÓN		ACTIVIDADES A DESARROLLAR	
<p>Poner en valor el patrimonio cultural y natural, fomentando el turismo sostenible y el desarrollo socioeconómico de la comarca mediante una completa señalización, creación de miradores, centros de interpretación y nuevas dotaciones. Dos ámbitos de intervención, uno de ellos centrado en la adecuación y unificación de criterios estéticos y materiales de la Ruta y otro dedicado a la puesta en valor de cada uno de los puntos de interés indicados en la memoria del proyecto, con la idea de crear una secuencia de elementos de atracción que queden vinculados.</p>		<p>Crear una ruta histórica, cultural y natural en el Valle de Lecrín, conectando sus municipios y destacando el legado del último rey nazarí, Boabdil. Actuación en la Ruta Boabdil entre los municipios de Padul, Villamena, Dúrcal, Nigüelas, Mondújar (Lecrín) y El Pinar que contemple las actuaciones necesarias de inversión y mejora, así como la propuesta de actuación sobre los elementos singulares a lo largo de los recorridos señalados en el marco de la Medida Tractora de Agenda Urbana "Turismo Valle de Lecrín". De manera complementaria, se adecuará un centro de gestión para la ruta ubicada en las antiguas instalaciones del Ayuntamiento de Dúrcal.</p>	
CORRELACIÓN CON LA AGENDA URBANA ESPAÑOLA			
OBJETIVO ESTRATÉGICO	<p>OE1. ORDENAR EL TERRITORIO Y HACER UN USO RACIONAL DEL SUELO, CONSERVARLO Y PROTEGERLO OE7. IMPULSAR Y FAVORECER LA ECONOMÍA URBANA</p>		
OBJETIVO ESPECÍFICO	<p>OE7.2 FOMENTAR EL TURISMO SOSTENIBLE Y DE CALIDAD Y LOS SECTORES CLAVE DE LA ECONOMÍA LOCAL OE1.3 MEJORAR LAS INFRAESTRUCTURAS VERDES Y AZULES Y VINCULARLAS CON EL CONTEXTO NATURAL</p>		
ALINEACIÓN CON METAS ODS			
 <p>15 VIDA ECOSISTÉMICA</p>	<p>15.9 Planes sensibles a medio ambiente</p>	 <p>8 Crecimiento Económico Sostenible</p>	<p>8.9 Turismo sostenible</p>
CARACTERÍSTICAS IMPLEMENTACIÓN		PLAZO	ZONA DE IMPACTO
Planificación, ejecución, financiación		3 Años	Valle de Lecrín
ENTIDAD PROMOTORA		ENTIDADES VINCULADAS	
Diputación de Granada		<p>Ayuntamiento de Padul Ayuntamiento de Villamena Ayuntamiento de Dúrcal Ayuntamiento de Nigüelas Ayuntamiento de Lecrín Ayuntamiento de El Pinar Patronato de la Alhambra y Generalife Empresas turísticas implicadas</p>	
INDICADOR CUANTITATIVO		INDICADOR CUALITATIVO	
Presupuesto de las actuaciones previstas para la dinamización del comercio e industria local y de impulso de la actividad turística sostenible		¿Se dispone de planes específicos de reactivación económica e innovación en el ámbito del turismo inteligente, sostenible, comercio	

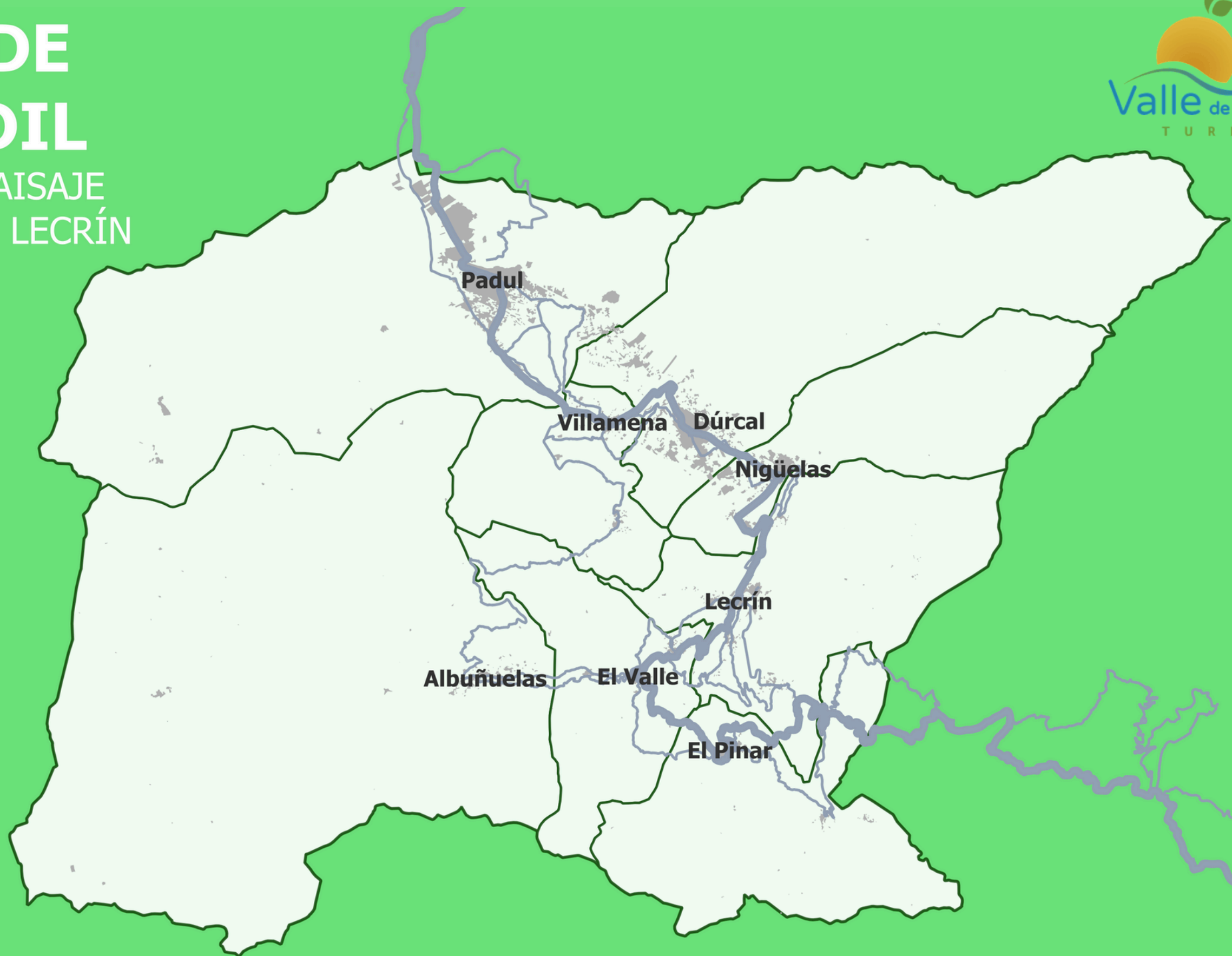


RUTA DE BOABDIL

HISTORIA Y PAISAJE
EN EL VALLE DE LECRÍN



Mancomunidad
de
Municipios
del
Valle de Lecrín



1:140.000

Jerarquía

Principal

Secundario

OBJETIVO

Poner en valor el **patrimonio cultural y natural**, fomentando el **turismo sostenible** de la comarca

ALINEADO CON:

Agenda Urbana
Española



ODS



OBJETIVO

¿CÓMO LO VAMOS A CONSEGUIR?



MEDIANTE TRES EJES ESTRATÉGICOS:

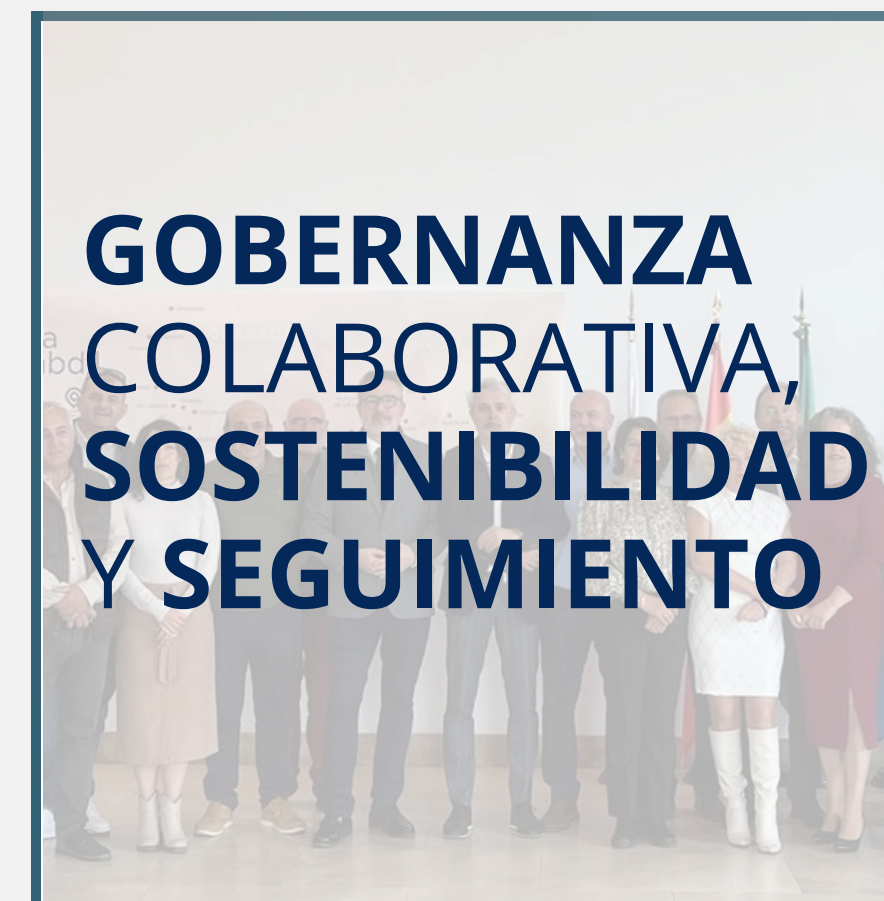
1.



2.



3.



DESARROLLANDO:



HOMOGENEIDAD FÍSICA:

SENDEROS Y TRAMOS

MIRADORES Y SEÑALÉTICA



REHABILITACIÓN Y PUESTA EN VALOR

CENTROS DE INTERPRETACIÓN

PATRIMONIO CULTURAL



DESARROLLO DE LA MARCA

CAMPAÑAS

EVENTOS CULTURALES



ORGANIZACIÓN Y TRANSPARENCIA

FINANCIACIÓN

SEGUIMIENTO

COMUNICACIÓN



OBTENIENDO ASÍ:

- **UN IMPACTO SOCIAL**

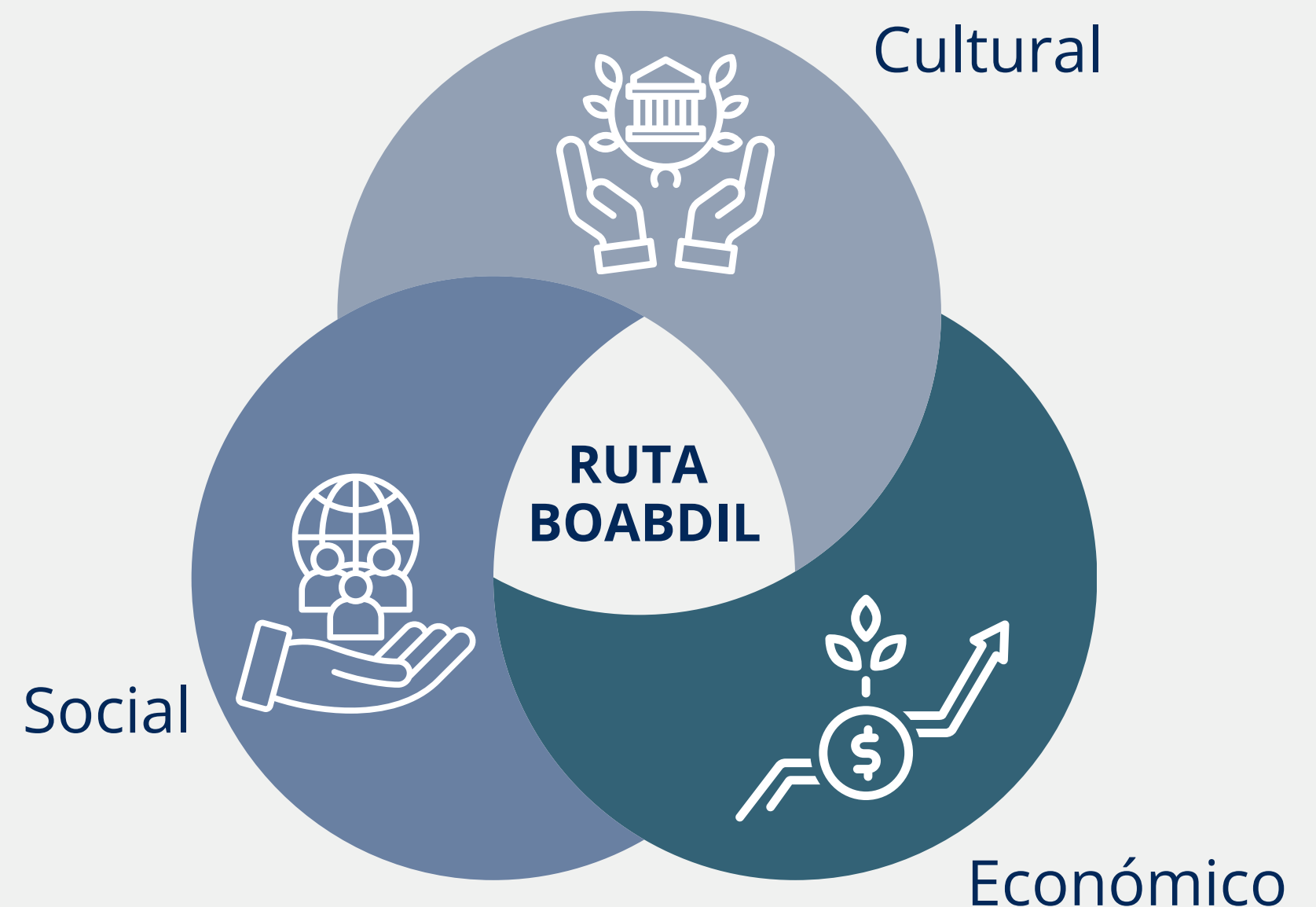
- accesibilidad universal
- concienciación
- empoderamiento

- **UN IMPACTO ECONÓMICO**

- sinergias y mejora de la experiencia turística
- dinamización del tejido local
- atractivo para inversores y subvenciones

- **UN IMPACTO CULTURAL**


- acceso al patrimonio cultural
- puesta en valor del patrimonio rural
- educación patrimonial inclusiva



Y...

**cómo podemos convertir la
Ruta de Boabdil en un
proyecto real, coherente y
sostenible?**

¿Qué herramienta guía el proceso, coordina
actuaciones y define el camino a seguir?



Estudios de gestión de proyectos muestran que **proyectos con metodología** formal **alcanzan sus objetivos iniciales** en un **73 %**, versus 58 % cuando no se usa una planificación estructurada.



Por lo tanto...



1. Hemos definido los objetivos y sus ejes estratégicos



2. Sabemos cuáles son los resultados esperados



3. Hemos comprobado que los proyectos con planificación estructurada tienen mayores tasas de éxito.

An aerial photograph of a town built on a hillside. The foreground is dominated by tall, dry grasses. The town consists of numerous houses with red-tiled roofs. In the background, a tall metal power tower stands against a cloudy sky. The entire image is framed by a thin green border.

Así que el siguiente paso es...

Plan de Turismo Ruta de Boabdil

La hoja de ruta estratégica que ordena, define y coordina el desarrollo completo del proyecto.

La herramienta que permite pasar de la visión... a la implementación real.





Así

la Ruta Boabdil no correrá el riesgo de quedarse únicamente en una buena idea, **se convertirá en una realidad** consolidada para el Valle de Lecrín.

II JORNADA PROVINCIAL DE AGENDAS URBANAS Y RURALES

La Calahorra (Granada)
25 de noviembre de 2025

